

2026

**MUĞLA İLİ, MARMARİS İLÇESİ,  
ARMUTALAN, CAMIAVLU, SİNAN VE SİTELER MAHALLELERİ  
BELEDİYE HİZMET ALANLARINA İLİŞKİN  
1/5000 ÖLÇEKLİ NAZIM İMAR PLANI DEĞİŞİKLİĞİ**



## **İÇİNDEKİLER**

1.AMAÇ, KAPSAM, YÖNTEM.....	1
2.KENTİN ÜLKE VE BÖLGE İÇERİSİNDEKİ YERİ.....	1
2.1.COĞRAFİ KONUM.....	1
3. JEOLJİK ETÜT DURUMU .....	5
4.ÜST ÖLÇEKLİ İMAR PLANLARI .....	7
4.1. AYDIN-MUĞLA-DENİZLİ 1/100.000 ÇEVRE DÜZENİ PLANI.....	7
4.2.MARMARİS MİLLİ PARKI UZUN DEVRELİ GELİŞME REVİZYON PLANI.....	9
4.3.MUĞLA İLİ, MARMARİS İLÇESİ ARMUTALAN, CAMİAVLU, SİNAN VE SİTELER MAHALLELERİ, 1/5000 ÖLÇEKLİ NAZIM İMAR PLANI.....	10
5.SÖZ KONUSU TAŞINMAZLARA İLİŞKİN PLAN DEĞİŞİKLİĞİ KARARLARI.....	11
6.PLAN NOTLARI .....	14

## 1.AMAÇ, KAPSAM, YÖNTEM

11.01.2024 tarihinde 10 sayılı meclis kararı ile onaylanan Muğla İli, Marmaris İlçesi, Armutalan, Camiavlı, Sinan, ve Siteler Mahalleleri 1/5000 Ölçekli Nazım İmar Planında;

- Sosyal tesis alanı olarak planlanan 1959 parselin doğusunda, 1897 parselin batısında kalan taşınmaz,
- Sosyal tesis alanı olarak planlanan 3594 parselin kuzeyinde, 2507 parselin güneyinde kalan taşınmaz

Olarak planlı alanların kullanım kararı "Belediye Hizmet Alanı" düzenlenerek plan değişikliği yapılmıştır. Yapılan plan değişikliği Muğla Büyükşehir Belediye Meclisinin 12.06.2025 tarih ve 181 sayılı kararı ile onaylanarak ilan ve askı işlemleri 01.08.2025-31.08.2025 tarihlerinde gerçekleştirilmiştir. Askı süreci boyunca Çevre, Şehircilik ve İklim Değişikliği İl Müdürlüğü tarafından söz konusu alanın eski plan kullanım kararında kalmasına yönelik itirazda bulunulmuştur. Yapılan itiraz Muğla Büyükşehir Belediye Meclisinin 09.10.2025 tarih ve 332 sayılı kararınca kabul edilerek söz konusu alanların eski plan kullanım kararı olan "Sosyal Tesis Alanı" kullanımı ile planlanması uygun bulunmuştur.

Alınan meclis kararına istinaden 1/5000 Ölçekli Nazım İmar Planı Değişikliği hazırlanmıştır.

Yapılan imar planı çalışması 3194 sayılı İmar Kanunu ve ilgili yönetmeliklerine uygun olarak yürütülmüştür.

## 2.KENTİN ÜLKE VE BÖLGE İÇERİSİNDEKİ YERİ

Planlama alanı, Muğla İlinin Güneyinde yer alan, Marmaris İlçe Merkezinin Batısında yer alan Armutalan, Camiavlı, Sinan ve Siteler Mahalleleri sınırları içerisinde yer almaktadır.

### 2.1.COĞRAFİ KONUM

Muğla İli, Türkiye'nin Güneybatı ucunda yer almakta olup, Kuzeyinde Aydın İli, Kuzeydoğusunda Denizli ve Burdur, Doğusunda Antalya ile Komşu Güneyinde Akdeniz ve Batısında ise Ege Denizi ile Çevrili olup 27° 13' ve 29° 46'



Doğu boylamları ile 37° 03' ve 36° 50' Kuzey enlemleri arasında yer almaktadır. İlin yüzölçümü ise 12.654 km<sup>2</sup>, kıyı şeridi uzunluğu ise 1.480 km'dir.

**Şekil 1: Muğla İlinin, Bölge İçindeki Konumu ve Çevresindeki Yeri**

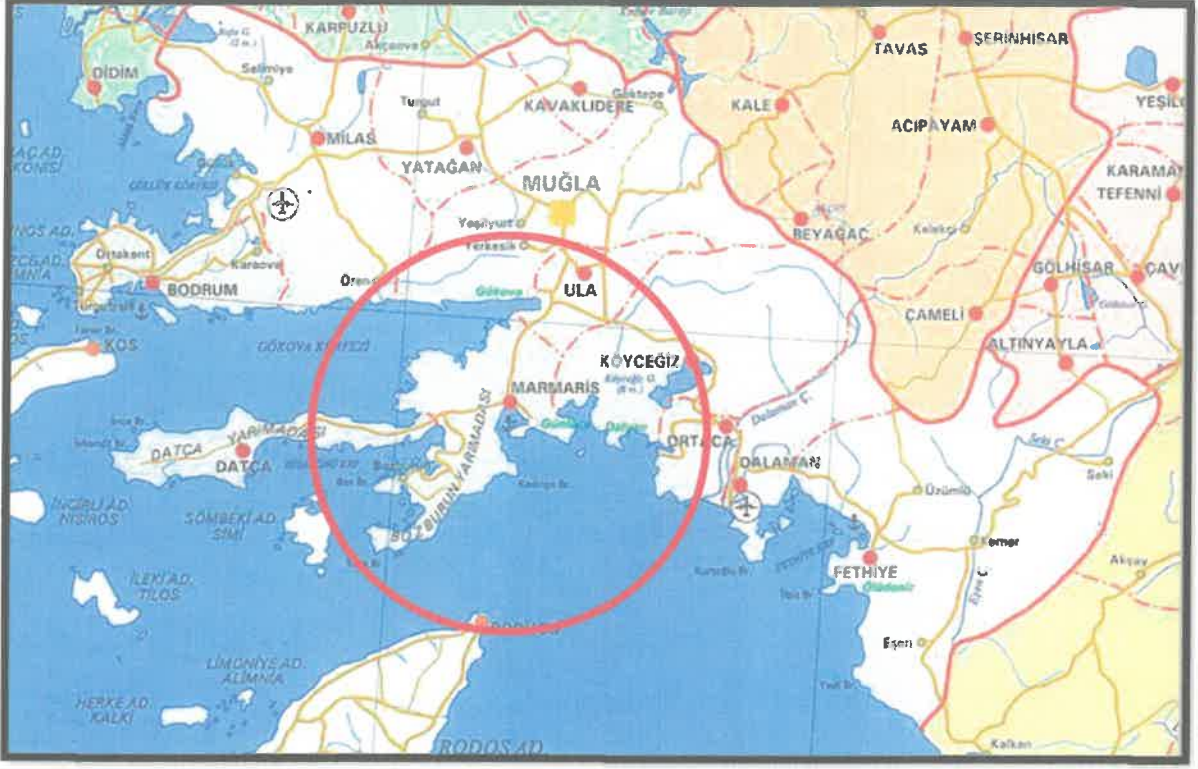


Kaynak: Türkiye Fiziki Haritası

Muğla İline bağlı, Marmaris İlçesi, ülkemizdeki en önemli turizm merkezlerinden birisidir. Marmaris İlçesi, Enlem: 36°51'48 Boylam: 28°16'30 koordinatları üzerinde yer almaktadır.




Şekil 2: Marmaris İlçesinin Bölge İçinde ve Çevresindeki Yeri



Kaynak: Türkiye Fiziki Haritası

Türkiye'nin Güneybatı ucunda yer alan Marmaris; Akdeniz ile Ege Denizi'nin buluştuğu köşe noktasındadır. İlçe Merkezi; önünde ada ve yarımadalara yer aldığı kapalı bir köy sahilinde yer almakta olup yüzölçümü 906 km<sup>2</sup>'dir.



**Şekil 3: Marmaris İlçesinin Uydu Görüntüsü**



Kaynak: Google Earth, 2026

Muğla İline bağlı Marmaris İlçesinin idari sınırları dahilinde yer alan 25 mahalleden olan Armutalan, Camiavlı, Sinan ve Siteler Mahalleleri Türkiye'nin Güneybatısında yer almaktadır.

Armutalan, Camiavlı, Sinan ve Siteler Mahalleleri  $36^{\circ}53'$  ve  $36^{\circ}49'$  Kuzey enlemleri ile  $28^{\circ}13'$  ve  $28^{\circ}15'$  Doğu Boyamları arasında yer almakta olup konum itibariyle; Kuzey yönünde Beldibi Mahallesi, Güney yönünde İcmeler Mahallesi yer almaktadır.

Muğla iline bağlı Marmaris ilçesinin idari sınırları dahilinde yer alan 25 mahalleden olan Armutalan, Camiavlı, Sinan ve Siteler Mahalleleri Türkiye'nin güneybatısında yer almakta olup planlama alanının dahil olduğu toplam yüz ölçümü yaklaşık 290 ha'dır.

Armutalan, Camiavlı, Sinan ve Siteler Mahalleleri  $36^{\circ}53'$  ve  $36^{\circ}49'$  kuzey enlemleri ile  $28^{\circ}13'$  ve  $28^{\circ}15'$  doğu boylamları arasında yer almakta olup konum itibariyle; kuzey yönünde Beldibi Mahallesi, güney yönünde İcmeler Mahallesi yer almaktadır.



Şekil 4: Armutalan, Camiavlu, Sinan ve Siteler Mahalleleri Bölge İçindeki ve Çevresindeki Yeri



### 3. JEOLJİK ETÜT DURUMU

#### **Armutalan, Camiavlu, Sinan ve Siteler Mahalleleri Jeolojik Etüt Durumu**

Muğla ili , Marmaris ilçesi, Merkez Mahallesi ve Armutalan, Camiavlu, Sinan ve Siteler Mahalleleri sınırları içerisinde yaklaşık 721 Hektar alan için " İmar Planına Esas Mikro Bölgeleme Etüt Raporu" ile inceleme alanının yerleşime uygunluk açısından değerlendirilmesi; olası jeolojik tehlikeleri ve zeminin mühendislik parametreleri belirlenerek 292 ha alan olan Armutalan, Camiavlu, Sinan ve Siteler Mahalleleri İmar Planı'na altlık oluşturacak şekilde gerekli arazi incelemeleri, sondaj çalışmaları, jeofizik ölçümler, laboratuvar verileri kullanılarak, yapılan jeolojik – jeoteknik değerlendirmeler sonucunda yerleşime uygunluk durumu hazırlanmıştır.



Çalışma alanına yönelik İmar Planına Esas Jeolojik ve Jeoteknik Etüt Raporu 1 numaralı Cumhurbaşkanlığı Teşkilatı Hakkında Cumhurbaşkanlığı Kararnamesinin 102. Maddesinin 1. Fıkrasının (d) bendi ile 28.09.2011 gün ve 102732 sayılı genelge gereğince 14.02.2020 tarihinde onaylanmıştır.

Yapılan arazi gözlemleri, sondaj çalışmaları, jeofizik ölçümler, laboratuvar verileriyle yapılan hesaplamalar sonucunda yapılan jeolojik-jeoteknik değerlendirmelerle inceleme alanı yerleşime uygunluk açısından Önlemlili Alan 5.1 (ÖA - 5.1): Önlem Alınabilecek Nitelikte Şişme-Oturma Sorunlu Alanlar olarak değerlendirilmiştir.

### **Önlemlili Alanlar-5.1 (ÖA-5.1): Önlem Alınabilecek Nitelikte Şişme-Oturma vb. Sorunlu Alanlar**

İnceleme alanında Kuvaterner yaşlı Alüvyona (Qal) ve Plaj Oluşuklarına (Qp) ait birimlerden oluşan, topografik eğimin %0-10 arasında olduğu alanlardır. İnceleme alanında 1.00-13.00 m.'ler arasında yeraltı suyuna rastlanılmıştır.

Bu alanlarda yapılan sivilaşma analizlerinde sivilaşma riski belirlenmemiştir. Ancak Alüvyon (Qal) ve Plaj Oluşuklarına (Qp) ait birimler yanal ve düşey yönde değişim göstereceğinden zemin etütlerinde sivilaşma analizleri ayrıntılı olarak irdelenmelidir.


Alüvyon (Qal) birimlerin yanal ve düşey yönde değişim gösterdiği ve heterojen bir yapı sunduğu, kumlu seviyelerin gevşek-orta sıkı-sıkı-çok sıkı ve killerin yüksek plastik özellikte, çok yumuşak-yumuşak-sıkı-sert-çok sert kıvamlı, orta sıkışabilir özellikte olduğu belirlenmiştir. Ayrıca killer orta-yüksek şişme özelliğine sahiptir. Yapılan oturma hesaplarında bu alanlarda yer yer oturma değerlerinin kabul edilebilir sınırları aştığı belirlenmiştir.

Plaj Oluşukları (Qp) birimlerde kumlu seviyelerin gevşek-orta sıkı-sıkı özellikte olduğu belirlenmiştir.

Bu alanlar yerleşime uygunluk açısından "**Önlem Alınabilecek Nitelikte Şişme-Oturma vb. Sorunlu Alanlar**" olarak değerlendirilmiş ve rapor eki yerleşime uygunluk haritalarda "**ÖA-5.1**" simgesiyle gösterilmiştir.

Bu alanlarda;

- Bu alanlardaki birimlerde yapılan laboratuvar ve arazi deneyleri sonucu elde edilen verilerle yapılan değerlendirme ve hesaplarda orta ve yüksek şişme



problemi ile karşılaşılabilceği ayrıca yapılan oturma hesaplarında elde edilen oturma miktarlarının yer yer kabul edilebilir sınırları aştığı belirlenmiştir. Zemin etüt çalışmalarında şişme problemi ve oturma sorununa karşı ayrıntılı çalışmaların yapılarak uygun zemin iyileştirme yöntemlerinin belirlenmesi gerekmektedir.

- Yüzey ve atık suların yapı temellerine ulaşmasını engelleyecek drenaj sistemlerinin uygulanmalıdır.
- Derin kazılarda oluşacak şevler açıkta bırakılmamalı, uygun projelendirilmiş istinat yapılarıyla desteklenmelidir.
- Temel tipi, temel derinliği ve yapı yüklerinin taşıtılacağı seviyelerin mühendislik parametreleri (şişme, oturma, taşıma gücü hesabı, sıvılaşma analizi) temel ve zemin etüt çalışmalarında irdelenmeli, alınabilecek mühendislik önlemleri belirlenmelidir.
- İnşaat kazısı öncesi yol ve komşu parsellerin güvenliğini sağlayacak tedbirler alınmalıdır.
- İnceleme alanında yapılan tüm yapılar için " **Afet Bölgelerinde Yapılacak Binalar Hakkındaki Yönetmelik ve Türkiye Bina Deprem Yönetmeliği**" hükümlerine uyulmalıdır.

#### 4. ÜST ÖLÇEKLİ İMAR PLANLARI

Üst ölçekli imar planları, ülke ve varsa bölge plan kararlarına uygun olarak, konut, sanayi, tarım, turizm gibi yerleşme ve arazi kullanım kararlarını belirleyen 1/100 000, 1/50 000 veya 1/25 000 ölçekte yapılan planlardır. Çalışma alanının bulunduğu bölgeyi de kapsayan 1/100.000 ölçekli Aydın-Muğla-Denizli Çevre Düzeni Planı 09.03.2011 tarihinde onaylanmış olup 26.12.2016 tarihinde değişiklik yapılmıştır. Günümüze kadar gelen süreç içerisinde Plan Hükümlerinde değişiklikler onaylanarak yürürlüğe girmiştir.

##### 4.1. AYDIN-MUĞLA-DENİZLİ 1/100.000 ÇEVRE DÜZENİ PLANI

09.03.2011 tarihinde onaylanan "Aydın – Muğla – Denizli Planlama Bölgesi 1/100 000 Ölçekli Çevre Düzeni Planı'nın M18, M19, M20, M21, M22, N18, N19, N20, O18, O19, O20, O21, O22, O23, P 22 no'lu paftalarında 11.11.2008 tarih ve 27051 sayılı Resmî Gazetede yayımlanan "Çevre Düzeni Planlarına Dair



Yönetmelik", 4856 sayılı Kanun'un 2 (h) ve 10 (c) maddeleri ile 2872/5491 sayılı Kanun'un 9 (b) maddesi uyarınca 26.12.2016 tarihinde değişiklik yapılmıştır.

Planlama alanı, 1/100.000 Ölçekli Aydın-Muğla-Denizli Çevre Düzeni Planı'nda mevcut arazi kullanım işlenmiş olup "Turizm Merkezi" içerisinde kalmaktadır.

Turizm Merkezleri; **"Kültür ve Turizm Koruma ve Gelişim Bölgeleri İçinde veya dışında, öncelikle geliştirilmesi öngörülen; yeri, mevki ve sınırları 2634 sayılı Turizmi Teşvik Kanunu uyarınca, Kültür ve Turizm Bakanlığı'nın önerisi ve Bakanlar Kurulu kararıyla tespit ve ilan edilen, turizm hareketleri ve faaliyetleri yönünden önem taşıyan yerler veya bölümlerdir."** olarak tanımlanmaktadır.

Söz konusu Çevre Düzeni Planı Plan Hükümlerinde Özel Kanunlara Tabi Alanlar kapsamında tanımlanan Turizm merkezlerine yönelik 8.6.3. maddesinde **"Bu alanlarda, bu planın onayından önce ve sonra ilgili mevzuat uyarınca yürürlüğe girmiş ve girecek olan her tür ve ölçekteki planlar geçerlidir."** olarak tanımlanmıştır.

Turizm merkezi sınırları içerisinde kalan alanlar söz konusu Çevre Düzeni Planı kapsamında plan kararı oluşturulmamış olup, mevcut arazi kullanım kararları gösterilmiş ve 8.6.1 maddesinde **"Bu plan sınırları içinde kalan özel kanunlara tabi alanlarda, bu planla yeni kullanım kararı getirilmemiş olup, bu alanlarda, kırsal yerleşme alanları dışında diğer mevcut arazi kullanımı gösterilmiş ve bu bölgeler için resmi kurumlarca verilmiş olan, bu plana altlık teşkil eden kurum görüşleri, ulusal mevzuat ve taraf olduğumuz uluslararası sözleşmeler ile koruma altına alınarak koruma statüsü kazandırılmış alanlar, ekolojik değeri olan hassas alanlar, orman alanları ve tarım alanları işlenmiştir."** düzenlenmiştir.



**Şekil 5:Aydın-Muğla-Denizli 1/100.000 Ölçekli Çevre Düzeni Planı**


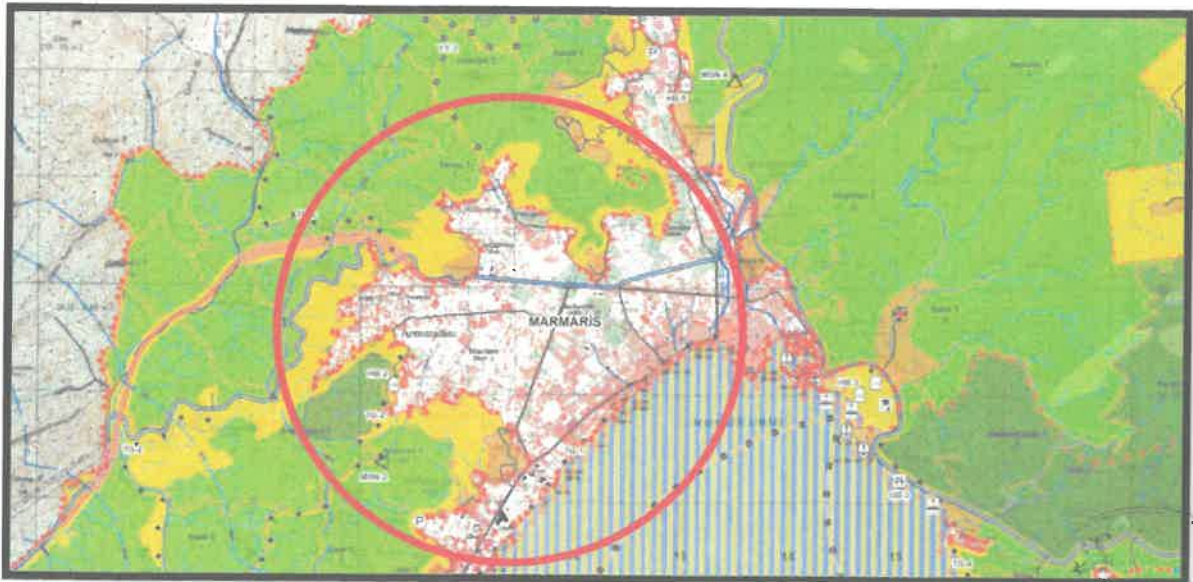


Kaynak: Aydın-Muğla-Denizli-Çevre Düzeni Planı, 2026

**4.2.MARMARİS MİLLİ PARKI UZUN DEVRELİ GELİŞME REVİZYON PLANI**

İlçe merkezi ve yerleşim alanlarının orman ile sınır konumda bulunan alanı ile Marmaris körfezini de içine alan bir alanda ayrıca, 07.03.1996 tarih ve 22573 sayılı Resmî Gazetede yayınlanan, Bakanlar Kurulu'nun 30.01.1996 ve 96/7861 sayılı kararıyla milli park kapsamına alınmıştır. Planlama alanı Marmaris Milli Parkı sınırları dışında kalan alanları kapsamaktadır.

**Şekil 6: Marmaris Merkez, Armutalan ve Beldibi Mahallesi 1/25000 Ölçekli Uzun Devreli Gelişme Revizyon Planı**



#### 4.3.MUĞLA İLİ, MARMARİS İLÇESİ ARMUTALAN, CAMIAVLU, SINAN VE SİTELER MAHALLELERİ, 1/5000 ÖLÇEKLİ NAZİM İMAR PLANI

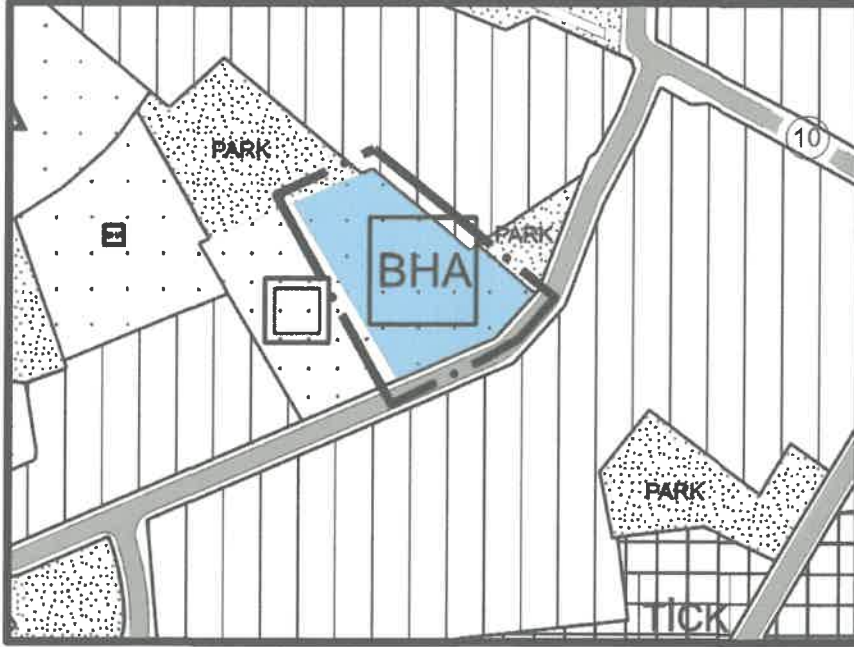
Muğla İli, Marmaris İlçesi, Armutalan, Camiavlular, Sinan ve Siteler Mahalleleri, 1/5000 Ölçekli Nazım İmar Planı 11.01.2024 tarihinde onaylanmıştır.

Onaylı 1/5000 Ölçekli Nazım İmar Planında;

- Sosyal tesis alanı olarak planlanan 1959 parselin doğusunda, 1897 parselin batısında kalan taşınmaz,
- Sosyal tesis alanı olarak planlanan 3594 parselin kuzeyinde, 2507 parselin güneyinde kalan taşınmaz

Olarak planlı alanların kullanım kararı "Belediye Hizmet Alanı" düzenlenerek hazırlanan imar planı değişikliği Muğla Büyükşehir Belediye Meclisinin 12.06.2025 tarih ve 181 sayılı kararı ile onaylanmıştır.

**Şekil 7: 1959 Parselin Doğusunda, 1897 Parselin Batısında Kalan Taşınmaza İlişkin 12.06.2025 Tarih Ve 181 Sayılı Kararla Onaylanan Plan Değişikliği**



**Şekil 8: 3594 parselin kuzeyinde, 2507 parselin güneyinde kalan taşınmaza ilişkin 12.06.2025 Tarih ve 181 Sayılı Kararla Onaylanan Plan Değişikliği**



### **5.SÖZ KONUSU TAŞINMAZLARA İLİŞKİN PLAN DEĞİŞİKLİĞİ KARARLARI**

11.01.2024 tarihinde 10 sayılı meclis kararı ile onaylanan Muğla İli, Marmaris İlçesi, Armutalan, Camiavlı, Sinan, ve Siteler Mahalleleri 1/5000 Ölçekli Nazım İmar Planında;

- Sosyal tesis alanı olarak planlanan 1959 parselin doğusunda, 1897 parselin batısında kalan taşınmaz,
- Sosyal tesis alanı olarak planlanan 3594 parselin kuzeyinde, 2507 parselin güneyinde kalan taşınmaz

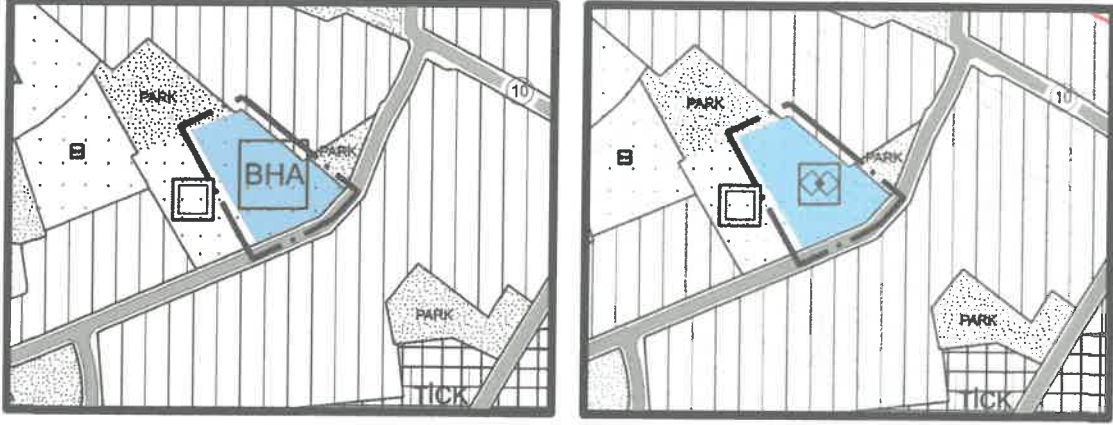
Olarak planlı alanların kullanım kararı "Belediye Hizmet Alanı" düzenlenerek plan değişikliği yapılmıştır. Yapılan plan değişikliği Muğla Büyükşehir Belediye Meclisinin 12.06.2025 tarih ve 181 sayılı kararı ile onaylanarak ilan ve askı işlemleri 01.08.2025-31.08.2025 tarihlerinde gerçekleştirilmiştir. Askı süreci boyunca Çevre, Şehircilik ve İklim Değişikliği İl Müdürlüğü tarafından söz konusu alanın eski plan kullanım kararında kalmasına yönelik itirazda bulunulmuştur. Yapılan itiraz Muğla Büyükşehir Belediye Meclisinin 09.10.2025 tarih ve 332 sayılı kararınca kabul edilerek söz konusu



alanların eski plan kullanım kararı olan "Sosyal Tesis Alanı" kullanımını ile planlanması uygun bulunmuştur.

Alınan meclis kararına istinaden 1/5000 ölçekli nazım imar planı değişikliği hazırlanmış olup söz konusu Belediye Hizmet Alanı kullanımları Sosyal Tesis Alanı olarak yeniden düzenlenmiştir.

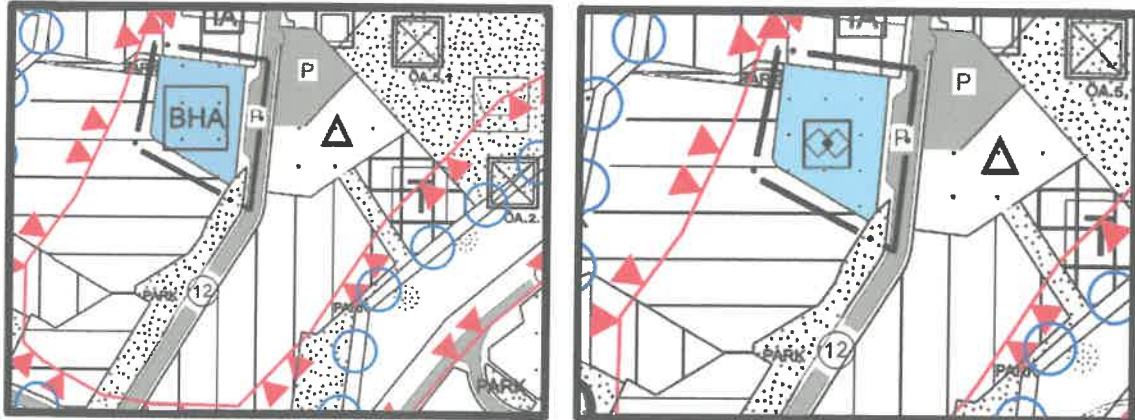
Şekil 9: 1959 Parselin Doğusunda, 1897 Parselin Batısında Kalan Taşınmaza İlişkin Onaylı İmar ve Öneri İmar Planı Karşılaştırılması



Tablo 1: 1959 Parselin Doğusunda, 1897 Parselin Batısında Kalan Taşınmaza İlişkin Alan Dağılımı Tablosu

ALAN FONKSİYONU	ALAN DAĞILIMI	
	ONAYLI İMAR PLANI	PLAN DEĞİŞİKLİĞİ
	M <sup>2</sup>	M <sup>2</sup>
BELEDİYE HİZMET ALANI	2746,45	
SOSYAL TESİS ALANI		2746,45
TOPLAM ALAN	2746,45	2746,45

Şekil 10: 3594 parselin kuzeyinde, 2507 parselin güneyinde kalan taşınmaza ilişkin Onaylı İmar Planı ve Öneri İmar Planı Karşılaştırması




**Tablo 2: 3594 parselin kuzeyinde, 2507 parselin güneyinde kalan taşınmazla ilişkin Alan Dağılımı Tablosu**

ALAN FONKSİYONU	ALAN DAĞILIMI	
	ONAYLI İMAR PLANI	PLAN DEĞİŞİKLİĞİ
	M <sup>2</sup>	M <sup>2</sup>
BELEDİYE HİZMET ALANI	2740,53	
SOSYAL TESİS ALANI		2740,53
<b>TOPLAM ALAN</b>	<b>2740,53</b>	<b>2740,53</b>

**Tablo 3: Planı Değişikliği Sonrası Nazım İmar Planı Alan Dağılımı**

Alan Kullanımı	Armutalan İmar Planı Alan Büyüklüğü (Ha)	Oran (%)
Yerleşik Konut Alanı (Düşük)	107.04	43.8
Yerleşik Konut Alanı (Orta)	1.04	0.4
Gelişme Konut Alanı (Düşük)	14.33	5.9
Konut-Ticaret Alanı	16.01	6.5
Konut-Ticaret-Turizm Alanı	26.26	10.7
Ticaret Alanı	5.8	2.4
Akaryakıt ve Servis İstasyonu Alanı	0.35	0.1
Belediye Hizmet Alanı	1.18	0.5
Kamu Hizmet Alanı	0.13	0.1
Konut Dışı Kentsel Çalışma Alanı	1.01	0.4
Pazar Alanı	0.33	0.1
Turizm Alanı	1.51	0.6
Eğitim Alanı	5.01	2.0
İbadet Alanı	0.71	0.3
Sağlık Alanı	0.84	0.3
Sosyal ve Kültürel Tesis Alanı	0.87	0.4
Spor Alanı	0.55	0.2
Park ve Yeşil Alan	17.42	7.1
Mezarlık Alanı	1.49	0.6
TEAŞ Trafo Merkezi	2.39	1.0
Yol + Otopark Alanı	40.24	16.5
<b>TOPLAM</b>	<b>244.51</b>	<b>100.00</b>




## 6.PLAN NOTLARI

- 11.01.2024 TARİHİNDE MUĞLA BÜYÜKŞEHİR BELEDİYESİNCE ONAYLANAN MUĞLA İLİ, MARMARİS İLÇESİ, ARMUTALAN, CAMIAVLU, SİNAN VE SİTELER MAHALLELERİ, 1/5000 ÖLÇEKLİ NAZIM İMAR PLANI PLAN NOTLARI GEÇERLİDİR.

  
Onur DEMİRTAŞ  
Muğla Büyükşehir Belediyesi  
İmar ve Şehircilik Dairesesi Başkanı



  
**Onur DEMİRTAŞ**  
Muğla Büyükşehir Belediyesi  
İmar ve Şehircilik Dairesi Başkanı

<b>Murat DOĞAN</b> Y.Şehir Plancısı 	Kurum Dosya No : Plan İşlem No : NİP-4811 00413 Ölçek : 1/5000
	Muğla İli, Marmaris İlçesi, Armutalan, Camiavlu, Sinan ve Siteler Mahalleleri sosyal tesis alanlarına yönelik hazırlanan 2 (iki) adet paftadan ibaret, Muğla Büyükşehir Meclisinin 12.06.2025 tarihli ve 181 sayılı kararı ile onaylanan Nazım İmar Planına yapılan itirazlar değerlendirilerek 2 (iki) paftalık Nazım İmar Planı Değişikliği Muğla Büyükşehir Meclisinin 09.10.2025 tarihli ve 332 sayılı kararıyla aynen değiştirilerek onaylanmıştır

  
**Onur DEMİRTAŞ**  
Muğla Büyükşehir Belediyesi  
İmar ve Şehircilik Dairesi Başkanı

