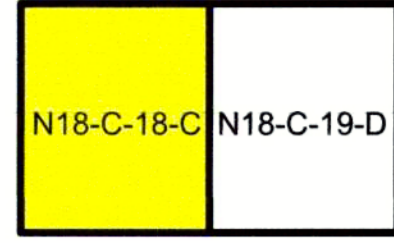


MUĞLA İLİ, BODRUM İLÇESİ, KONACIK MAHALLESİ,
394 ADA 1, 2, 3 ve 4 PARSELLER ve ÇEVRESİNİ KAPSAYAN ALANDA
BELEDİYE HİZMET ALANI AMAÇLI
1/5000 ÖLÇEKLİ NAZIM İMAR PLANI DEĞİŞİKLİĞİ

01					
08					
11		C			
16		D			
21	22	23	24	25	

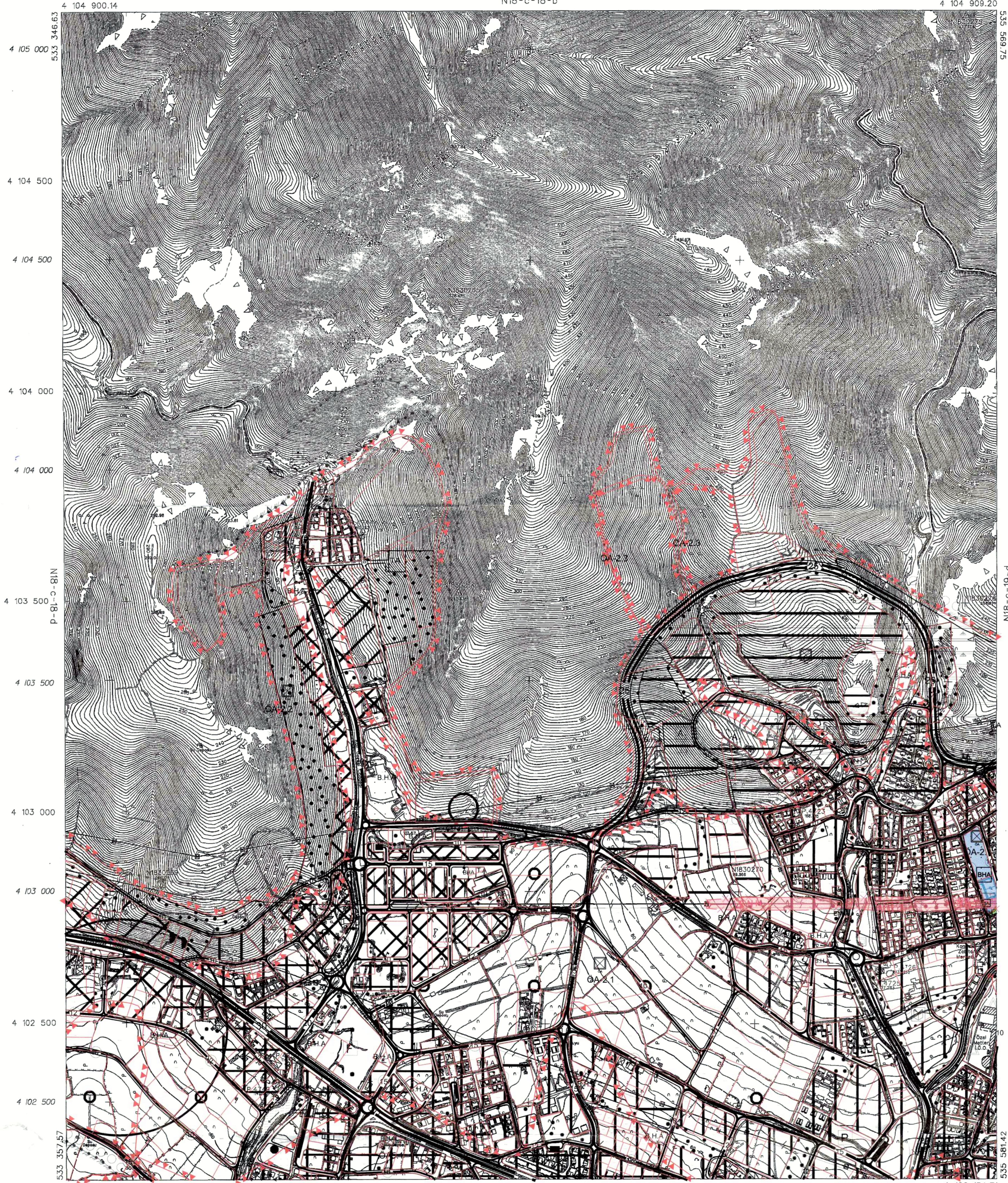
AYDIN
N18-c-18-c
N18-c-18-b



HAZIRLAYAN /
KONTROL EDEN


Kurum Dosya No :
Plan İşlem No (PIN) : **N18-1181138020**
Ölçek : 1/5000

Muğla İli, Bodrum İlçesi, Konacık Mahallesi, 394 Ada 1, 2, 3 ve 4
parseller ve çevresini kapsayan alana yönelik hazırlanan 2 adet
paftadan ibaret, Nazım İmar Planı Değişikliği Muğla Büyükşehir
Belediye Meclisinin **14.05.2022** tarihli ve **1675**... sayılı kararıyla
aynen/değiştirilerek onaylanmıştır.



İTRF 96 KOORDİNAT SİSTEMİNDE VE 2005.0
EPÖSÜNDE BİRLİK HARİTA İNŞAAT VE
TİCARET LTD. ŞTİ. TARAFINDAN YAPILAN
KONACIK BELEDİYESİNE AİT 9 ADET
HALHAZIR HARİTA OLANDIR.

Mehmet
Kontrol Eden
Harita Mühendisi



AYDIN - N18-c-18-c

Elipsoidi: GRS80
Datum: İTRF 96
Bölünme: Epokü, 2005.0
Projeksiyon: UTM (3)
İstik. yazık grides ED50 estamundadır.

1:5000

MÜTEAHHİT : BİRLİK HARİTA İNŞAAT VE TİCARET LTD. ŞTİ.
TARAFINDAN YAPILAN HARİTA VE TİCARET LTD. ŞTİ.